	Ing. Jiří Cihlář dopravní inženýr projektant dopravních staveb mobil: 604 982 826	Autorizoval	Ing. Jiří Cihlář	Profese	doprava
		Vypracoval	Ing. Jiří Cihlář	Číslo zakázky	201824-1
Místo stavby	prostor mezi ZŠ Ústí n. Orlicí a MŠ Klubíčko, město Ústí nad Orlicí			Datum	05/2018
Investor stavby	město Ústí nad Orlicí			Stupeň	DUR+DSP
Objednatel dok.	město Ústí nad Orlicí			Revize	A
Název akce	ÚSTÍ NAD ORLICÍ KOMUNIKACE MEZI ULICEMI TVARDKOVA A DĚLNICKÁ			Formát	A4
				Paré	
Název objektu	DOKLADOVÁ ČÁST			Měřítko	- - -
Název přílohy	SEZNAM DOTČENÝCH POZEMKŮ			Číslo přílohy	E.3

Číslo pozemku	Vlastník	Výměra [m ²]	Zábor ploch celkem [m ²]
k.ú. Ústí nad Orlicí [775274]			
1606/7	Město Ústí nad Orlicí, Sychrova 16, 56201 Ústí nad Orlicí; Hospodaření Základní škola Ústí nad Orlicí, Komenského 11, Komenského 11, 56201 Ústí nad Orlicí	5134	133,0
1608/1	Město Ústí nad Orlicí, Sychrova 16, 56201 Ústí nad Orlicí	2370	250,0
1608/9	Město Ústí nad Orlicí, Sychrova 16, 56201 Ústí nad Orlicí; Hospodaření Mateřská škola KLUBÍČKO Ústí nad Orlicí, Dělnická 67, Dělnická 67, 56201 Ústí nad Orlicí	3006	4,0
1608/10	Česká republika; Hospodaření Ministerstvo zemědělství, Těšnov 65/17, Nové Město, 11000 Praha 1	3053	16,0
1608/12	Město Ústí nad Orlicí, Sychrova 16, 56201 Ústí nad Orlicí; Hospodaření Mateřská škola KLUBÍČKO Ústí nad Orlicí, Dělnická 67, Dělnická 67, 56201 Ústí nad Orlicí	415	207,0
1615/3	Město Ústí nad Orlicí, Sychrova 16, 56201 Ústí nad Orlicí	3697	14,0

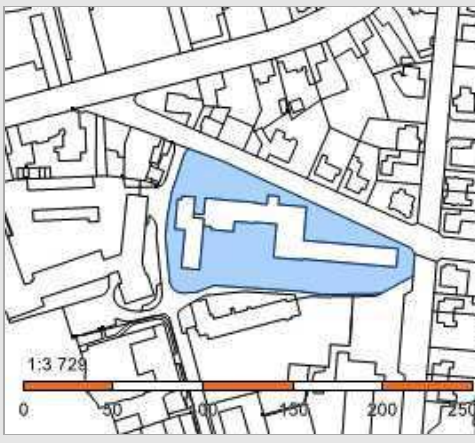
Vysvětlivky:

Vb(pl) - Věcné břemeno (podle listiny)

Vbu - Věcné břemeno užívání

ZPF - Zemědělský půdní fond

Informace o pozemku

Parcelní číslo:	1606/7	
Obec:	Ústí nad Orlicí [579891]	
Katastrální území:	Ústí nad Orlicí [775274]	
Číslo LV:	6016	
Výměra [m²]:	5134	
Typ parcely:	Parcela katastru nemovitostí	
Mapový list:	DKM	
Určení výměry:	Graficky nebo v digitalizované mapě	
Druh pozemku:	trvalý travní porost	

Vlastníci, jiní oprávnění

Vlastnické právo	Podíl
Město Ústí nad Orlicí, Sychrova 16, 56201 Ústí nad Orlicí	
Hospodaření se svěřeným majetkem obce	Podíl
Základní škola Ústí nad Orlicí, Komenského 11, Komenského 11, 56201 Ústí nad Orlicí	

Způsob ochrany nemovitosti

Název
zemědělský půdní fond

Seznam BPEJ


BPEJ	Výměra
74400	5134

Omezení vlastnického práva

Typ
Věcné břemeno (podle listiny)
Věcné břemeno užívání

Jiné zápisy

Nejsou evidovány žádné jiné zápisy.

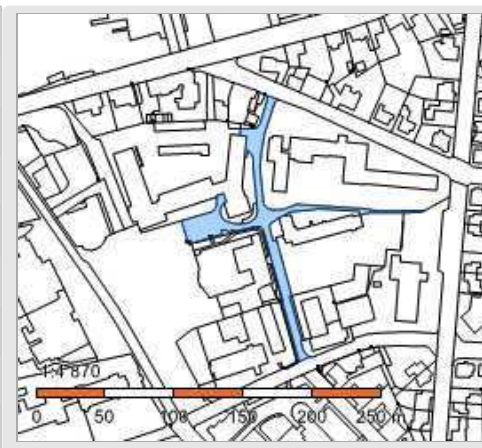
 Řízení, v rámci kterých byl k nemovitosti zapsán cenový údaj

Nemovitost je v územním obvodu, kde státní správu katastru nemovitostí ČR vykonává [Katastrální úřad pro Pardubický kraj, Katastrální pracoviště Ústí nad Orlicí](#)

Zobrazené údaje mají informativní charakter. Platnost k 11.02.2019 16:00:02.

Informace o pozemku

Parcelní číslo:	1608/1
Obec:	Ústí nad Orlicí [579891]
Katastrální území:	Ústí nad Orlicí [775274]
Číslo LV:	10001
Výměra [m²]:	2370
Typ parcely:	Parcela katastru nemovitostí
Mapový list:	DKM
Určení výměry:	Graficky nebo v digitalizované mapě
Způsob využití:	ostatní komunikace
Druh pozemku:	ostatní plocha



Vlastníci, jiní oprávnění

Vlastnické právo	Podíl
Město Ústí nad Orlicí, Sychrova 16, 56201 Ústí nad Orlicí	

Způsob ochrany nemovitosti

Nejsou evidovány žádné způsoby ochrany.

Seznam BPEJ

Parcela nemá evidované BPEJ.

Omezení vlastnického práva

Typ
Věcné břemeno (podle listiny)

Jiné zápisy

Nejsou evidovány žádné jiné zápisy.

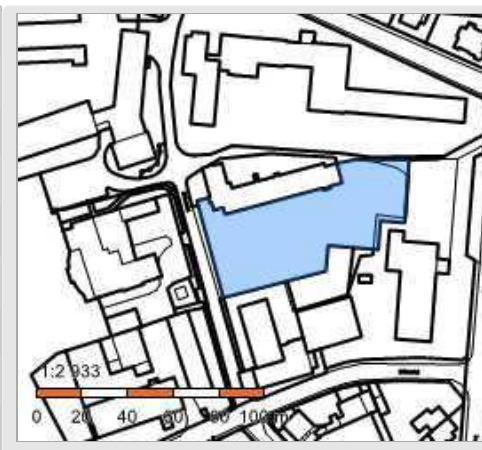
Řízení, v rámci kterých byl k nemovitosti zapsán cenový údaj

Nemovitost je v územním obvodu, kde státní správu katastru nemovitostí ČR vykonává [Katastrální úřad pro Pardubický kraj, Katastrální pracoviště Ústí nad Orlicí](#)

Zobrazené údaje mají informativní charakter. Platnost k 11.02.2019 16:00:02.

Informace o pozemku

Parcelní číslo:	1608/9
Obec:	Ústí nad Orlicí [579891]
Katastrální území:	Ústí nad Orlicí [775274]
Číslo LV:	5995
Výměra [m ²]:	3006
Typ parcely:	Parcela katastru nemovitostí
Mapový list:	DKM
Určení výměry:	Ze souřadnic v S-JTSK
Způsob využití:	jiná plocha
Druh pozemku:	ostatní plocha



Vlastníci, jiní oprávnění

Vlastnické právo	Podíl
Město Ústí nad Orlicí, Sychrova 16, 56201 Ústí nad Orlicí	
Hospodaření se svěřeným majetkem obce	Podíl
Mateřská škola KLUBÍČKO Ústí nad Orlicí, Dělnická 67, Dělnická 67, 56201 Ústí nad Orlicí	

Způsob ochrany nemovitosti

Nejsou evidovány žádné způsoby ochrany.

Seznam BPEJ

Parcela nemá evidované BPEJ.

Omezení vlastnického práva

Nejsou evidována žádná omezení.

Jiné zápisy

Typ
Změna výměr obnovou operátu

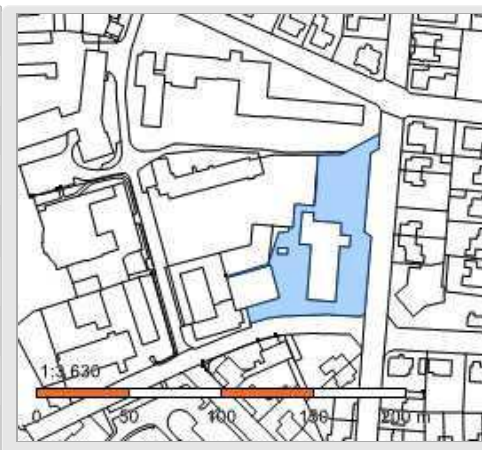
Řízení, v rámci kterých byl k nemovitosti zapsán cenový údaj

Nemovitost je v územním obvodu, kde státní správu katastru nemovitostí ČR vykonává [Katastrální úřad pro Pardubický kraj, Katastrální pracoviště Ústí nad Orlicí](#)

Zobrazené údaje mají informativní charakter. Platnost k 11.02.2019 16:00:02.

Informace o pozemku

Parcelní číslo:	1608/10
Obec:	Ústí nad Orlicí [579891]
Katastrální území:	Ústí nad Orlicí [775274]
Číslo LV:	1875
Výměra [m ²]:	3053
Typ parcely:	Parcela katastru nemovitostí
Mapový list:	DKM
Určení výměry:	Graficky nebo v digitalizované mapě
Způsob využití:	jiná plocha
Druh pozemku:	ostatní plocha



Vlastníci, jiní oprávnění

Vlastnické právo	Podíl
Česká republika,	
Příslušnost hospodařit s majetkem státu	Podíl
Ministerstvo zemědělství, Těšnov 65/17, Nové Město, 11000 Praha 1	

Způsob ochrany nemovitosti

Nejsou evidovány žádné způsoby ochrany.

Seznam BPEJ

Parcela nemá evidované BPEJ.

Omezení vlastnického práva

Typ
Věcné břemeno užívání

Jiné zápisy

Typ
Změna výměr obnovou operátu

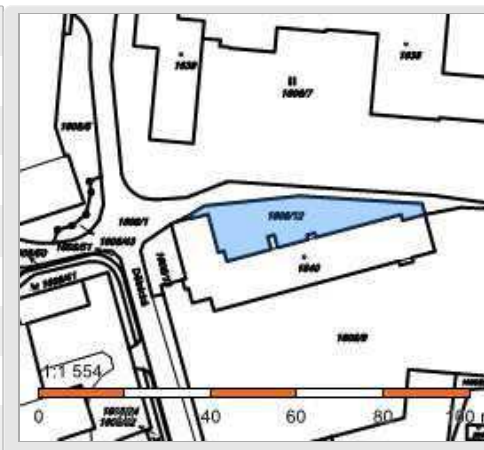
Řízení, v rámci kterých byl k nemovitosti zapsán cenový údaj

Nemovitost je v územním obvodu, kde státní správu katastru nemovitostí ČR vykonává [Katastrální úřad pro Pardubický kraj, Katastrální pracoviště Ústí nad Orlicí](#)

Zobrazené údaje mají informativní charakter. Platnost k 11.02.2019 16:00:02.

Informace o pozemku

Parcelní číslo:	1608/12
Obec:	Ústí nad Orlicí [579891]
Katastrální území:	Ústí nad Orlicí [775274]
Číslo LV:	5995
Výměra [m ²]:	415
Typ parcely:	Parcela katastru nemovitostí
Mapový list:	DKM
Určení výměry:	Ze souřadnic v S-JTSK
Způsob využití:	ostatní komunikace
Druh pozemku:	ostatní plocha



Vlastníci, jiní oprávnění

Vlastnické právo	Podíl
Město Ústí nad Orlicí, Sychrova 16, 56201 Ústí nad Orlicí	
Hospodaření se svěřeným majetkem obce	Podíl
Mateřská škola KLUBÍČKO Ústí nad Orlicí, Dělnická 67, Dělnická 67, 56201 Ústí nad Orlicí	

Způsob ochrany nemovitosti

Nejsou evidovány žádné způsoby ochrany.

Seznam BPEJ

Parcela nemá evidované BPEJ.

Omezení vlastnického práva

Nejsou evidována žádná omezení.

Jiné zápisy

Typ
Změna výměr obnovou operátu

Řízení, v rámci kterých byl k nemovitosti zapsán cenový údaj

Nemovitost je v územním obvodu, kde státní správu katastru nemovitostí ČR vykonává [Katastrální úřad pro Pardubický kraj, Katastrální pracoviště Ústí nad Orlicí](#)

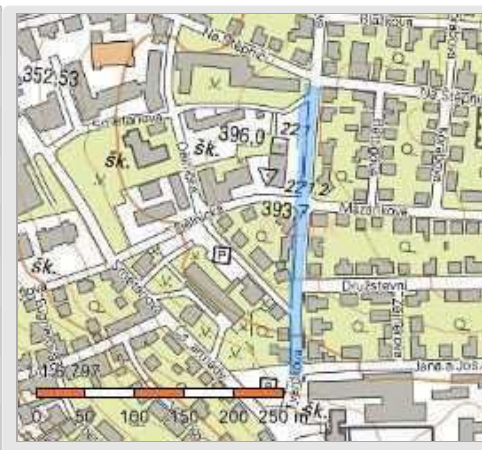
Zobrazené údaje mají informativní charakter. Platnost k 11.02.2019 16:00:02.

© 2004 - 2019 [Český úřad zeměměřický a katastrální](#), Pod sídlištěm 1800/9, Kobyličky, 18211 Praha 8
Podání určená katastrálním úřadům a pracovištím zasílejte přímo na [jejich e-mail adresu](#).

Verze aplikace: 5.5.3 build 0

Informace o pozemku

Parcelní číslo:	1615/3
Obec:	Ústí nad Orlicí [579891]
Katastrální území:	Ústí nad Orlicí [775274]
Číslo LV:	10001
Výměra [m ²]:	3697
Typ parcely:	Parcela katastru nemovitostí
Mapový list:	DKM
Určení výměry:	Graficky nebo v digitalizované mapě
Způsob využití:	ostatní komunikace
Druh pozemku:	ostatní plocha



Vlastníci, jiní oprávnění

Vlastnické právo	Podíl
Město Ústí nad Orlicí, Sychrova 16, 56201 Ústí nad Orlicí	

Způsob ochrany nemovitosti

Nejsou evidovány žádné způsoby ochrany.

Seznam BPEJ

Parcela nemá evidované BPEJ.

Omezení vlastnického práva

Typ
Věcné břemeno (podle listiny)
Věcné břemeno užívání

Jiné zápisy

Typ
Změna výměr obnovou operátu
Změna číslování parcel

Řízení, v rámci kterých byl k nemovitosti zapsán cenový údaj

Nemovitost je v územním obvodu, kde státní správu katastru nemovitostí ČR vykonává [Katastrální úřad pro Pardubický kraj, Katastrální pracoviště Ústí nad Orlicí](#)

Zobrazené údaje mají informativní charakter. Platnost k 11.02.2019 16:00:02.

© 2004 - 2019 [Český úřad zeměměřický a katastrální](#), [Pod sídlištěm 1800/9, Kobyličky, 18211 Praha 8](#)
Podání určená katastrálním úřadům a pracovištím zasílejte přímo na [jejich e-mail adresu](#).

Verze aplikace: 5.5.3 build 0